

Соревнования Самарской области, посвященные памяти Л.Г.Шишкановой по спортивному туризму

Кубок Самарской области (дистанция-пешеходная) финал по спортивному туризму

7-8 октября 2023 г.

м.р. Красноярский, с. Малая Царевщина

УСЛОВИЯ СОРЕВНОВАНИЙ В ДИСЦИПЛИНЕ «ДИСТАНЦИЯ – ПЕШЕХОДНАЯ - СВЯЗКА» длинная

Класс дистанции - 2	Количество этапов - 5
Длина дистанции – 3,6 – 5,5 км	ОКВ дистанции – 90 мин

- Соревнования проводятся в соответствии с Правилами вида спорта «Спортивный туризм», раздела 3, части 7. Далее пункт Правил, указанный в условиях этапа.
- Заполнение и сдача декларации не требуется.
- На соревнованиях применяется система электронной отметки SPORTident.

Порядок работы с отметкой на дистанции:

	Станция отметки	Место расположения	Расстояние от станции до чипа, при котором происходит отметка	Примечания
СТАРТ	Бесконтактная станция	на линии старта	при пересечении линии старта	Старт осуществляется по третьему звуковому сигналу стартовых часов
ПРОХОЖДЕНИЕ ЭТАПА	Бесконтактная станция	на выходе из рабочей зоны этапа		
СНЯТИЕ С ЭТАПА	контактная станция	у судьи на выходе из рабочей зоны этапа	контактно	Участник должен отметить самостоятельно
ОТМЕТКА НА УЧАСТКАХ ОРИЕНТИРОВАНИЯ	контактная станция	КП	контактно	Участник должен отметить самостоятельно
ФИНИШ	контактная станция	на линии финиша	контактно	Участник должен отметить самостоятельно

ПЕРЕЧЕНЬ ЭТАПОВ, ПАРАМЕТРЫ, ОБОРУДОВАНИЕ И УСЛОВИЯ ПРОХОЖДЕНИЯ

СТАРТ

Этап 1. Переправа по бревну методом «горизонтальный маятник». ТО1→БЗ-2. КВ 5 мин.

Оборудование:

ИС: БЗ-1, КП – начало ОЗ,

ТО1 - горизонтальная опора.

ЦС: БЗ-2, КП – окончание ОЗ.

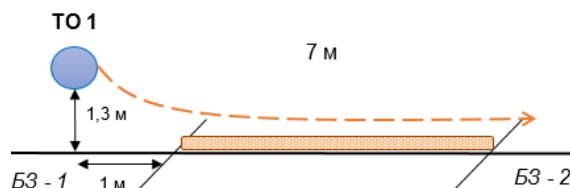
КОД – вдоль нитки этапа.

Действия: Организация перил по п.7.6.

Движение по п.7.14.

Снятие перил по п.7.6.15.

Обратное движение: По КОД



Этап 2. Навесная переправа ТО1 →ТО2 КВ 5 мин.

Оборудование:

ИС: БЗ-1, ТО1 - горизонтальная опора, КП – начало ОЗ.

Судейские двойные перила.

ЦС: БЗ-2, КП – окончание ОЗ, ТО2 – горизонтальная опора.

Действия: Движение п. 7.9.

Обратное движение: По п. 7.9.

(допускается без сопровождения)



Этап 3. Подъем по склону. БЗ1→ТО. КВ 5 мин.

Оборудование:

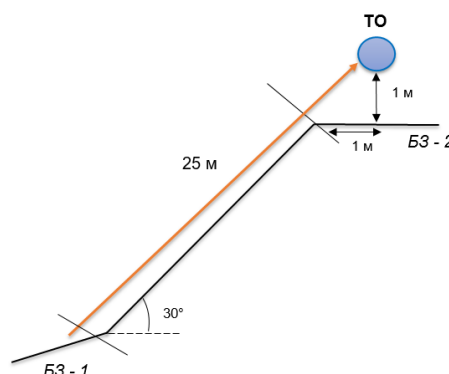
ИС: БЗ-1, КП – начало ОЗ.

Судейские перила.

ЦС: БЗ-2, КП – окончание ОЗ, ТО – 2 карабина

Действия: Движение первого участников по п. 7.10,

Обратное движение: По п.7.10



Этап 4. Спуск по склону. ТО→БЗ-2. КВ 5 мин.

Оборудование:

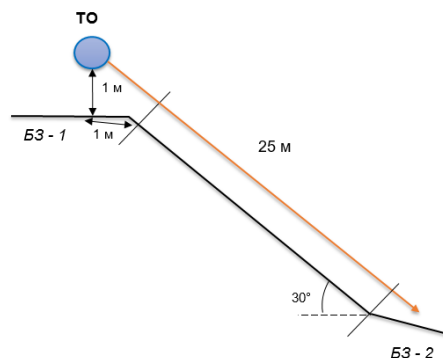
ИС: БЗ-1, КП – начало ОЗ, ТО – 2 карабина.

Судейские перила.

ЦС: БЗ-2, КП – окончание ОЗ.

Действия: Движение по п.7.10.

Обратное движение: по п.7.10



Этап 5. Переправа методом «вертикальный маятник». БЗ-1 → БЗ-2 КВ – 3 мин.

Оборудование:

ИС: БЗ-1, КЛ – начало ОЗ,

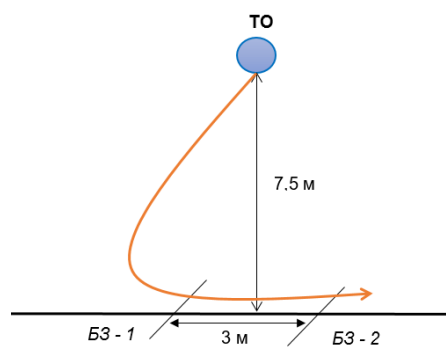
Судейские перила

ЦС: БЗ-2, КЛ – окончание ОЗ.

КОД – вдоль нитки этапа.

Действия: Движение по п.7.15.

Обратное движение: По КОД.



ФИНИШ