



O_FEST

ФЕСТИВАЛЬ СПОРТИВНОГО
ОРИЕНТИРОВАНИЯ

Информационный бюллетень #3

САМАРСКАЯ
ОБЛАСТЬ

18-20 АВГУСТА
П. ПРИБРЕЖНЫЙ

БАЗА ОТДЫХА
РАДУГА



O_FEST

ФЕСТИВАЛЬ СПОРТИВНОГО
ОРИЕНТИРОВАНИЯ



Организаторы соревнований

- Министерство спорта Самарской области
- РОО «Самарская областная ФСО»
- МБУ ДО «СШ «САКСОР» г.о. Самара
- Клуб спортивного ориентирования «Олимпик»

Судейская коллегия:

Директор соревнований

Каюков И.В. (Самарская область), СС1К

Главный судья

Птичкин В.В. (Самарская область), ССВК

Главный секретарь

Писанов А.Н. (Самарская область), СС1К

Заместитель главного судьи по СТО

Умрихин С.С. (Курская область), СС1К

Тутынин М.В. (Смоленская область), СС1К

Информация

Сайт ФСО Самарской области: <https://osamara.ru/>

Страница соревнований: https://osamara.ru/data/tag/o_fest/

Группа во Вконтакте: https://vk.com/samara_o_fest

Наш Telegram-канал: https://t.me/O_Fest

Адрес электронной почты: Samara63ofest@yandex.ru



Контакты

Директор соревнований

Каюков Илья Викторович

E-mail: Samara63ofest@yandex.ru

Телефон: 8-937-07-17-134

Время и место проведения

Соревнования проводятся с 17 по 20 августа (чт-вс) 2023 года.

Центр соревнований – база отдыха «Радуга» <https://vk.com/bo.raduga>, Самарская область, пос. Прибрежный.

Координаты: 53.475205, 49.791447





Варианты проезда до центра соревнований

1. Личным автотранспортом по трассе М5 до указателя на пос. Прибрежный (примерное расстояние: 60 км от Самары, 40 км от Тольятти), далее по схеме (указана выше).
2. На электричке до железнодорожной станции «Задельная», далее пешком (около 5 км) или заказным автотранспортом.
3. На автобусе №79 или маршрутном такси №447 из Самары до остановки «пос. Прибрежный», далее пешком (около 5 км) или заказным автотранспортом.
4. На маршрутном такси №392т из Тольятти до остановки «пос. Прибрежный», далее пешком (около 5 км) или заказным автотранспортом.

Программа соревнований

Время	Мероприятие	Место
15 августа		
15:00–18:00	Работа комиссии по допуску	г. Самара, ул. Ташкентская, 238
17 августа		
В течение дня	Заезд участников соревнований	б/о «Радуга»
15:00–18:00	Работа комиссии по допуску	б/о «Радуга»
15:00	Начало работы официальной тренировки (полигон)	В окрестности б/о «Радуга»
18 августа		
12:00–13:30	Работа комиссии по допуску	б/о «Радуга»
14:00	Начало соревнований в дисциплине кросс-спринт	Место старта вблизи б/о «Радуга»
16:00	Церемония открытия, награждение победителей и призёров в дисциплине кросс-спринт	Сцена б/о «Радуга»



17:30	Развлекательная программа для детей и взрослых «Поляна игр»	В районе футбольного поля б/о «Радуга»
19:30	Показ видеоролика о соревнованиях по спортивному ориентированию в мире	В районе футбольного поля б/о «Радуга»
21:00	Начало соревнований в дисциплине кросс-спринт-общий старт (ночное)	б/о «Радуга»
19 августа		
09:30-10:30	Работа комиссии по допуску.	б/о «Радуга»
11:00	Начало соревнований в дисциплине кросс-классика (пролог)	Место старта вблизи б/о «Радуга»
14:00	Награждение победителей и призёров в дисциплине кросс-классика и кросс-спринт (ночное)	Сцена б/о «Радуга»
15:00	Мастер-классы для детей	В районе футбольного поля б/о «Радуга»
16:00	Спортивный лабиринт. Отборочный этап	Футбольное поле б/о «Радуга»
17:00	Окончание работы официальной тренировки (полигон)	В окрестности б/о «Радуга»
18:00	Спортивный лабиринт. Финал и награждение	Футбольное поле б/о «Радуга»
20:00	Показ фильма о легенде мирового ориентирования	В районе футбольного поля б/о «Радуга»
21:30	Вечер караоке (для всех желающих)	В районе футбольного поля б/о «Радуга»



20 августа		
9:30-10:30	Работа комиссии по допуску	б/о «Радуга»
11:00	Начало соревнований в дисциплине кросс-многодневный (финал)	Место старта вблизи б/о «Радуга»
14:30	Награждение победителей и призёров в дисциплине кросс-многодневный	Сцена б/о «Радуга»
15:00	Розыгрыш призов по номерам участников от партнёров соревнований	Сцена б/о «Радуга»
15:20	Церемония закрытия фестиваля	Сцена б/о «Радуга»
16:00	Отъезд участников	б/о «Радуга»

Подведение итогов и награждение

По результатам соревнований в дисциплине «кросс-спринт» победители и призеры награждаются дипломами и призами от партнёров соревнований.

По результатам соревнований в дисциплине «кросс-классика» (пролог) победители и призеры награждаются дипломами и сладкими призами.

По результатам соревнований в дисциплине «кросс-многодневный» (по сумме времени двух дней) победители и призеры награждаются дипломами, медалями и призами от организаторов и партнёров соревнований.



ИНСТРУКЦИЯ ПО ИСПОЛЬЗОВАНИЮ ЭЛЕКТРОННОЙ ОТМЕТКИ SPORTIDENT

1. Для контроля прохождения дистанции и хронометража используется электронная система отметки SportIdent. Система состоит из электронного ЧИПа (контактный ЧИП или бесконтактный ЧИП SIAC), станция отметки BSF8 (контактная/бесконтактная отметка 0,5 м).
2. ЧИП в аренду выдается при прохождении комиссии по допуску. Участник может отрегулировать крепление ЧИПа «под себя». **Запрещено крепление арендованного ЧИПа скотчем или любыми другими средствами, портящими поверхность ЧИПа.**
3. В предстартовой зоне участнику необходимо очистить ЧИП в станции «ОЧИСТКА» (Рис. 1 и 2). Очистка длится около 5 секунд. По окончании очистки звучит звуковой сигнал и срабатывают световые индикаторы.



Рис.1 Световой индикатор при успешной очистке контактного чипа в контактной станции «ОЧИСТКА»



Рис.2 Световой индикатор при успешной очистке ЧИПа SIAC в контактной станции «ОЧИСТКА»

4. При использовании на дистанции бесконтактных станций необходимо после очистки ЧИПа активировать его в контактной станции «ПРОВЕРКА» (0,3 сек), при этом станция «ПРОВЕРКА» и ЧИП SIAC издадут звуковой сигнал и срабатывают световые индикаторы (Рис. 3). Затем следует убедиться в активации ЧИПа SIAC путем отметки в бесконтактной станции «ТЕСТ SIAC» (зона срабатывания – 0,5 м): при успешной активации в момент отметки ЧИП SIAC издает звуковой сигнал, а затем срабатывают его световые индикаторы (Рис. 4). Если ЧИП не срабатывает в станции «ПРОВЕРКА» или «ТЕСТ SIAC», проведите повторную очистку чипа.



Рис.3 Световой индикатор при успешной отметке (активации) ЧИПа SIAC в контактной станции «ПРОВЕРКА»



Рис.4 Периодически мигающий зеленый световой индикатор говорит о том, что ЧИП SIAC находится в активированном состоянии и готов к работе



5. При посещении КП отметка чипом SIAC осуществляется в бесконтактном режиме при попадании в зону срабатывания станции 0,5 м. При этом ЧИП издаёт звуковой и световой сигнал (Рис 5). Отметка в контактной станции осуществляется участником ЧИПом самостоятельно и длится 0,3 сек (Рис 6 и 7). При выполнении отметки контактным ЧИПом срабатывают световые индикаторы станции. При выполнении отметки бесконтактным ЧИПом SIAC срабатывают световые индикаторы станции, а также световые и звуковые индикаторы самого чипа.



Рис.5

Отметка в бесконтактной станции ЧИПом SIAC



Рис.6

Отметка в контактной станции ЧИПом SIAC




Рис.7

Отметка в контактной станции контактным ЧИПом

6. Если нет уверенности в том, что отметка в станции произошла (не услышали звуковой сигнал, не увидели световые индикаторы), можно произвести отметку еще раз, но необходимо помнить, что количество регистрируемых в ЧИПе отметок ограничено.

7. На финише установлены контактные станции BSF8 в количестве двух штук, запрограммированные в контактном режиме. Также в финишном створе расположена станция BS11луп. У участников, преодолевающих дистанцию с бесконтактным чипом SIAC, фиксация финиша происходит автоматически при прохождении финишного створа.

8. После финиша участник соревнований с ЧИПом проходит в зону считывания чипа для проверки отметки и получения распечатки («финишки») с результатом. При возникновении проблем с отметкой участник должен сразу заявить об этом судье на проверке чипов в зоне считывания.



Параметры дистанций

Группы	Кросс-спринт 18.08.2023			Кросс-классика 19.08.2023			Кросс-многодневный 20.08.2023		
	КМ	КП	Масштаб	КМ	КП	Масштаб	КМ	КП	Масштаб
OPEN	1.3	14	1:4000+300	1.6	8	1:7500	1.8	8	1:7500
OPEN РсД	1.2	13	1:4000+300	1.3	7	1:7500	1.8	7	1:7500
МЖ10	1.4	16	1:4000+300	1.7	8	1:7500	1.8	8	1:7500
М12	1.9	19	1:4000+300	2.5	13	1:7500	2.6	10	1:7500
Ж12	1.5	17	1:4000+300	2.0	10	1:7500	2.1	8	1:7500
М14	2.3	25	1:4000+300	3.4	16	1:7500	3.8	14	1:7500
Ж14	2.0	20	1:4000+300	3.0	14	1:7500	3.3	12	1:7500
М16	2.7	29	1:4000+300	4.6	16	1:10000	4.8	19	1:10000
Ж16	2.4	25	1:4000+300	3.7	20	1:7500	4.0	15	1:10000
М18	3.0	34	1:4000+300	5.9	27	1:10000	5.8	22	1:10000
Ж18	2.7	28	1:4000+300	4.8	23	1:10000	5.2	20	1:10000
М21	3.3	39	1:4000+300	6.9	34	1:10000	6.1	26	1:10000
Ж21	2.9	35	1:4000+300	6.1	28	1:10000	5.6	23	1:10000
М40	3.1	30	1:4000+300	5.2	26	1:10000	5.4	21	1:10000
Ж40	2.8	28	1:4000+300	4.1	20	1:7500	4.8	17	1:10000
М50	2.6	27	1:4000+300	4.4	21	1:7500	4.7	19	1:10000
М60 Ж50	2.2	25	1:4000+300	3.7	18	1:7500	4.0	17	1:7500
М70 Ж60	2.0	21	1:4000+300	3.2	17	1:7500	3.3	14	1:7500
Ж70	1.7	18	1:4000+300	2.7	15	1:7500	2.7	10	1:7500
МК	2.6	26	1:4000+300	4.5	23	1:7500	4.0	17	1:7500
ЖК	2.1	24	1:4000+300	3.5	19	1:7500	3.4	12	1:7500



Техническая информация 18.08 (спринт)

Кросс-спринт 18.08.2023 в 14:00

Местность представляет собой два среднепересечённых участка окрестности б/о «Радуга» разделённых крутым склоном по центру карты. Рельеф на среднепересечённых участках представлен пологими формами различного размера и на разных уровнях по высоте. Максимальный перепад высоты - 40 м. В северной и южной части карты имеется открытый участок с перепаханным грунтом в виде длинных траншей (посадки молодого леса). Грунт песчаный, твердый. Лес в основном сосновый, с редкой примесью лиственных пород. Проходимость в основном хорошая, в малом количестве встречаются завалы сухого леса. Сеть дорог и троп развита слабо. Залесенность территории 85 %. Опасные места - поваленные деревья, в северной части асфальтированная дорога с интенсивным движением. Часть дистанций будет проходить по территории б/о «Радуга». Сама база отдыха представляет собой большое количество различных объектов (мангальные зоны, площадки для игр, навесы, асфальтированные дорожки, столбы, постройки различных размеров) в малом количестве встречаются участки, запрещённые для бега.

Карта подготовлена в мае 2019 г.

Корректировка в июне 2023 г.

Авторы карты:

Усенко Сергей (Украина)

Каюков Илья (Самара)

Масштаб карты - 1: 4000, сечение рельефа - 2,5 метра, размер карты А4, напечатана на бумаге плотностью 100 г/м² на лазерном принтере, герметизирована, выдается в момент старта. Легенды контрольных пунктов напечатаны на карте и дополнительно выдаются в районе старта.

Для всех групп часть дистанции будет проходить по лабиринту на доп. карте (на обратной стороне основной карты), масштаб которой 1:300. Станции в лабиринте будут работать в контактном режиме!

Участник, подбегая к КП перед лабиринтом (на карте будет написано «переверни карту») переворачивает карту и пробегает часть дистанции по лабиринту, после отметки последнего КП в лабиринте (на карте будет написано «переверни карту») участник вновь переворачивает карту и продолжает движение по дистанции.



Внимание! Во время прохождения дистанций по лабиринту подлазить под лентами **СТРОГО ЗАПРЕЩЕНО!** В противном случае участник будет дисквалифицирован.

Нумерация КП одинарная (1,2,3...).

От места выдачи карт до пункта «К» (ТНО) 60 м.

От последнего КП до финиша 120 м.

Номер участника должен быть закреплен так, чтобы его было видно на всем протяжении соревновательной дистанции. Не допускается сгибание и обрезание номеров. Крепление номеров осуществляется на груди.

Система хронометрирования: старт по последнему длинному сигналу стартовых часов, финиш по отметки в контактной станции, либо по отметки в бесконтактной станции, расположенной в финишном створе.

Процедура старта: 1 линия – очистка чипов; 2 линия – проверка чипов; 3 линия – выдача карт, старт. Предусмотрен интервальный старт для всех групп согласно стартовому протоколу, интервал 1 минута. Судейские часы будут располагаться на первой и третьей линии стартового городка. Участник сам несет ответственность за взятие карты своей группы. Пункт «К» обозначен на местности призмой, путь от старта до него размечен конусами, участник обязан следовать по ним.

Границы района:

С запада – база отдыха «Радуга»

С севера – асфальтированная дорога

С востока – грунтовая дорога.

С юга – крутой склон поймы.

В случае потери ориентировки следует двигаться на **запад** до выхода на асфальтированную дорогу, далее по ней на **юг** до б/о «Радуга».

Расстояние от центра соревнований б/о «Радуга» до старта – 300 м. (см. схему)

Координаты центра соревнований: 53.475493, 49.791157



Схема соревнований 18.08 (спринт)



Разминка участников по территории б/о "Радуга" запрещена!



Техническая информация 18.08 Спринт-общий старт (ночное)

Спринт-общий старт (ночное) 18.08.2023 в 21:00

Местность представляет собой два среднепересечённых участка окрестности б/о «Радуга» разделённых крутым склоном по центру карты. Рельеф на среднепересечённых участках представлен пологими формами различного размера и на разных уровнях по высоте. Максимальный перепад высоты - 40 м. В южной части карты имеется открытый участок с перепаханным грунтом в виде длинных траншей (посадки молодого леса). Грунт песчаный, твердый. Лес в основном сосновый, с редкой примесью лиственных пород. Проходимость в основном хорошая, в малом количестве встречаются завалы сухого леса. Сеть дорог и троп развита слабо. Залесенность территории 85 %. Опасные места - поваленные деревья, в северной части асфальтированная дорога с интенсивным движением. Часть дистанций будет проходить по территории б/о «Радуга». Сама база отдыха представляет собой большое количество различных объектов (мангальные зоны, площадки для игр, навесы, асфальтированные дорожки, столбы, постройки различных размеров) в малом количестве встречаются участки, запрещённые для бега.

Карта подготовлена в мае 2019 г.

Корректировка в июне 2023 г.

Авторы карты:

Усенко Сергей (Украина)

Каюков Илья (Самара)

Масштаб карты - 1: 4000, сечение рельефа - 2,5 метра, размер карты А4, напечатана на бумаге плотностью 90 г/м² на лазерном принтере, герметизирована.

От места выдачи карт до пункта «К» (ТНО) 200 м.

От последнего КП до финиша 120 м.

Заявка на ночное ориентирование: <https://orgeo.ru/event/analytics/29493>



Старт общий по забегам. На старте участники получают две карты в одном пакете. Карты подписаны «1 круг», «2 круг». Номер участника напечатан на лицевой стороне каждой карты. После прохождения первого круга спортсмены самостоятельно переворачивают карту и уходят на второй круг (см.схему).

Нумерация КП на каждом круге – 1, 2, 3 и т.д. Рассеивание – фарст.

Разминка участников осуществляется по территории базы отдыха.

Пункт «К» (ТНО) обозначен на местности призмой, путь от старта до него размечен конусами, участник обязан следовать по ним.

Границы района:

С запада – база отдыха «Радуга»

С севера – асфальтированная дорога

С востока – грунтовая дорога.

С юга – крутой склон поймы.

В случае потери ориентировки следует двигаться на **запад** до выхода на асфальтированную дорогу, далее по ней на **юг** до б/о «Радуга».

Параметры дистанций

Группы	Кросс-спринт (ночное) общий старт		
	КМ	КП	Масштаб
ЖА	4.1	29	1:4000
ЖВ	3.6	25	1:4000
ЖС	2.9	20	1:4000
ЖД	2.7	18	1:4000
МА	4.9	33	1:4000
МВ	3.7	29	1:4000
МС	3.3	24	1:4000
МД	2.7	18	1:4000

Порядок старта

Группы	Кросс-спринт (ночное) общий старт
	Время старта
ЖА	21:15
ЖВ	21:10
ЖС	21:05
ЖД	21:00
МА	21:15
МВ	21:10
МС	21:05
МД	21:00

Участники без налобного фонаря к старту не допускаются!



Схема соревнований 18.08 Спринт-общий старт (ночное)





Техническая информация 19.08 (классика)

Кросс-классика 19.08.2023 в 11:00 (пролог для кросса – многодневного)

Местность представляет собой две ландшафтные зоны:

– плавный склон окрестности б/о «Радуга» с пологими формами рельефа на склоне, с большим количеством мелких полянок без чёткого контура, в западной и восточной части карты, проходят овраги различной глубины и крутизны (до 20 метров). Грунт песчаный, твердый. Лес в основном сосновый, с редкой примесью лиственных пород. Проходимость от хорошей до средней, в малом количестве встречаются завалы сухого леса. Сеть дорог и троп развита слабо.

– два среднепересечённых участка на открытом пространстве, на полуоткрытом пространстве и в хорошо пробегаемом лесу, разделённых крутым склоном. Рельеф на среднепересечённых участках представлен пологими формами различного размера и на разных уровнях по высоте. Максимальный перепад высоты – 40 м. Грунт песчаный, твердый. Лес в основном сосновый, с редкой примесью лиственных пород. Проходимость в основном хорошая, в малом количестве встречаются завалы сухого леса. Сеть дорог и троп развита слабо. Залесенность территории 85 %.

Опасные места – поваленные деревья, асфальтированная дорога с интенсивным движением, ж/д дорога в северной части карты.

Внимание! Все группы, будут перебегать асфальтовую дорогу с интенсивным движением! Переход осуществляется строго в обозначенном месте!

Карта подготовлена в мае 2019 г.

Корректировка в июне 2023 г.

Автор карты:

Усенко Сергей (Украина)

Масштаб карт – 1:7 500, 1:10000, сечение рельефа – 2,5 метра, размер карты А4, напечатана на бумаге плотностью 90 г/м² на лазерном принтере, герметизирована, выдается в момент старта. Легенды контрольных пунктов напечатаны на картах, дополнительно выдаются в районе старта.

Нумерация КП одинарная (1,2,3...).

От места выдачи карт до Пункт «К» (ТНО) 50 м.

От последнего КП до финиша 120 м.



Номер участника должен быть закреплен так, чтобы его было видно на всем протяжении соревновательной дистанции. Не допускается сгибание и обрезание номеров. Крепление номеров осуществляется на груди.

Система хронометрирования: старт по последнему длинному сигналу стартовых часов, финиш по отметки в контактной станции, либо по отметки в бесконтактной станции, расположенной в финишном створе.

Процедура старта: 1 линия – очистка чипов; 2 линия – проверка чипов; 3 линия – выдача карт, старт. Предусмотрен интервальный старт для всех групп согласно стартовому протоколу, интервал 1 минута. Судейские часы будут располагаться на первой и третьей линии стартового городка. Участник сам несет ответственность за взятие карты своей группы. Пункт «К» (ТНО) обозначен на местности призмой, путь от старта до него размечен конусами, участник обязан следовать по ним.

Границы района:

С запада – грунтовая дорога.

С севера – железная дорога.

С востока – заброшенный лагерь.

С юга – асфальтированная дорога.

В случае потери ориентировки следует двигаться на **юг** до выхода на асфальтированную дорогу, далее по ней на **восток** до центра соревнований б/о «Радуга»

Расстояние от центра соревнований до старта 500 м (см. схему).

Координаты центра соревнований: 53.475493, 49.791157

Для всех детских групп в карте добавлен маркированный участок, на местности представляет собой красную маркировку, закреплённую на деревьях (образец будет размещён на стенде информации).

Все исчезающие тропинки по ходу детских дистанций промаркированы оранжевой маркировкой.



Схема соревнований 19.08 (классика)





Техническая информация 20.08 (многодневный)

Кросс-классика 20.08.2023 в 11:00 (финал)

Местность представляет собой три ландшафтные зоны:

- плавный склон с пологими формами рельефа. Грунт песчаный, твердый. Лес в основном сосновый, с редкой примесью лиственных пород. Проходимость в основном хорошая, в малом количестве встречаются завалы сухого леса. Сеть дорог и троп развита слабо.

- мелкосопочник на открытом и полукрытом пространстве с перепаханным грунтом в виде длинных траншей (посадки молодого леса).

- два среднепересечённых участка на открытом пространстве, на полукрытом пространстве и в хорошо пробегаемом лесу, разделённых крутым склоном. Рельеф на среднепересечённых участках представлен пологими формами различного размера и на разных уровнях по высоте. Максимальный перепад высоты - 40 м. Грунт песчаный, твердый. Лес в основном сосновый, с редкой примесью лиственных пород. Проходимость в основном хорошая, в малом количестве встречаются завалы сухого леса. Сеть дорог и троп развита слабо. Залесенность территории 80 %.

Опасные места - поваленные деревья, асфальтированная дорога с интенсивным движением.

Внимание! Некоторые группы, будут перебегать асфальтовую дорогу с интенсивным движением! Переход осуществляется строго в обозначенном месте!

Карта подготовлена в мае 2019 г.

Корректировка в июне 2023 г.

Автор карты:

Усенко Сергей (Украина)

Масштаб карт - 1:7 500, 1:10000, сечение рельефа - 2,5 метра, размер карты А4, напечатана на бумаге плотностью 90 г/м² на лазерном принтере, герметизирована, выдается в момент старта. Легенды контрольных пунктов напечатаны на картах, дополнительно выдаются в районе старта.

Нумерация КП одинарная (1,2,3...).

От места выдачи карт до Пункт «К» (ТНО) 100 м.

От последнего КП до финиша 120 м.



Номер участника должен быть закреплен так, чтобы его было видно на всем протяжении соревновательной дистанции. Не допускается сгибание и обрезание номеров. Крепление номеров осуществляется на груди.

Система хронометрирования: старт по последнему длинному сигналу стартовых часов, финиш по отметки в контактной станции, либо по отметки в бесконтактной станции, расположенной в финишном створе.

Процедура старта: 1 линия – очистка чипов; 2 линия – проверка чипов; 3 линия – выдача карт, старт. Предусмотрен интервальный старт для всех групп согласно стартовому протоколу, интервал 1 минута. Судейские часы будут располагаться на первой и третьей линии стартового городка. Участник сам несет ответственность за взятие карты своей группы. Пункт «К» (ТНО) обозначен на местности призмой, путь от старта до него размечен конусами, участник обязан следовать по ним.

Границы района:

С запада – б/о «Радуга».

С севера – асфальтированная дорога.

С востока – асфальтированная дорога.

С юга – асфальтированная дорога, крутой склон поймы.

В случае потери ориентировки следует двигаться на **север** до выхода на асфальтированную дорогу, далее по ней на **запад** до центра соревнований б/о «Радуга»

Расстояние от центра соревнований до старта 1.0 км (см. схему).

Координаты центра соревнований: 53.475493, 49.791157



Схема соревнований 20.08 (многодневный)





Спортивный лабиринт 19.08 (квалификация, финал)

Отметка электронная SFR-system, чипы выдаются на старте.

Старт и финиш по станции.

Квалификационные забеги будут проходить с 16:00 до 17:30.

На выбор участникам будет предоставлено 5 дистанций. Каждый участник может преодолеть все 5 дистанций, каждую не более одного раза.

По итогам квалификации, победители и призёры на каждой дистанции выходят в ФИНАЛ. Если спортсмен показал лучшее время сразу на нескольких дистанциях, то он проходит в финал по дистанции с наименьшим номером, а по другой дистанции проходит участник, занявший там 2 место. ФИНАЛ запланирован в 18:00 и будет проходить по измененной сетке лабиринта. Участники Финала стартуют друг за другом через 1-2 мин.

Стоимость участия:

1 дистанция - 50 руб. (аренда чипа - бесплатно). Участие в финале бесплатно.

Номера используются те же, что и на соревнованиях «O_Fest». Участие без номера невозможно. Те, кто не участвуют в фестивале «O_Fest», но хотят принять участие в лабиринте, могут получить номер.



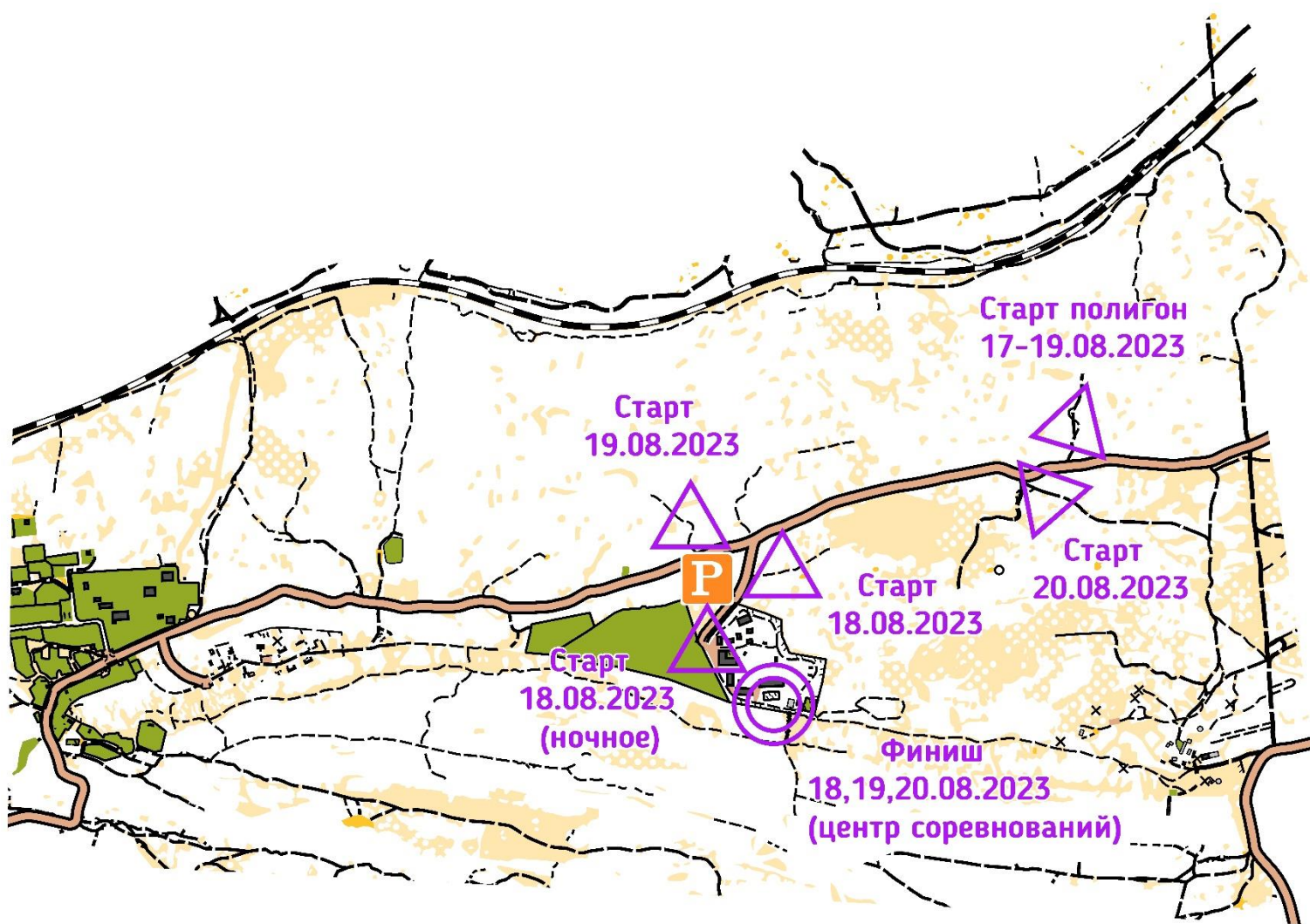
Схема центра соревнований



Установка палаточных лагерей разрешена только в местах, указанных на схеме.
 Парковка личного автотранспорта на территории б/о "Радуга" категорически ЗАПРЕЩЕНА!
 Разгрузка/погрузка личных вещей осуществляется без заезда автотранспорта на территорию базы отдыха.



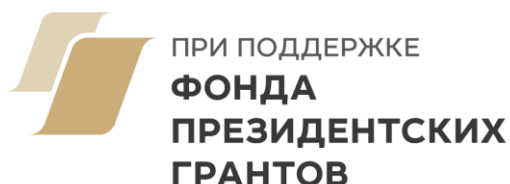
Общая схема стартов



Парковка для автомобилей



Партнёры соревнований





O_FEST

ФЕСТИВАЛЬ СПОРТИВНОГО
ОРИЕНТИРОВАНИЯ