

ФЕСТИВАЛЬНАЯ
ПОЛЯНА

20-25 АВГУСТА

САМАРСКАЯ ОБЛАСТЬ
П. ПРИБРЕЖНЫЙ

Информационный бюллетень #3



O_FEST





O_FEST



Организаторы соревнований

- Министерство спорта Самарской области
- РОО «Самарская областная ФСО»
- МБУ ДО «СШ«САКСОР»
- Клуб спортивного ориентирования «Олимпик»

Судейская коллегия:

Директор соревнований
Каюков И.В. (Самарская область), СС1К

Главный судья
Птичкин В.В. (Самарская область), ССВК

Главный секретарь
Голондин К.А. (Ульяновская область), СС1К

Заместитель главного судьи по СТО
Умрихин С.С. (Курская область), СС1К

Информация

Сайт ФСО Самарской области: <https://osamara.ru/>
Страница соревнований: https://osamara.ru/data/tag/o_fest/
Группа во Вконтакте: https://vk.com/samara_o_fest
Наш Telegram-канал: https://t.me/O_Fest
Адрес электронной почты: Samara63ofest@yandex.ru



Контакты

Директор соревнований

Каюков Илья Викторович

E-mail: Samara63ofest@yandex.ru

Телефон: 8-937-07-17-134

Помощник директора
соревнований

Юлин Максим Владимирович

E-mail: yulin.maks1997@gmail.com

Телефон: 8-987-986-11-34

Время и место проведения

Соревнования проводятся с 20 по 25 августа (вт-вс) 2024 года.

Центр соревнований – фестивальная поляна им. В. Грушина

<https://vk.com/festparksamara>, Самарская область, пос. Прибрежный.

Координаты: 53.472231, 49.910107



Центр соревнований
фестивальная поляна
имени В. Грушина



Варианты проезда до центра соревнований

1. Личным автотранспортом по трассе М5 до указателя на пос. Прибрежный (примерное расстояние: 55 км от Самары, 40 км от Тольятти), далее по схеме (указана выше).
2. С ж/д «Самара» на электричке до железнодорожной станции «Имени В. Грушина (135км)», далее пешком (500м) по лестнице вниз.
3. На автобусе ~~№19~~ или маршрутном такси ~~№47~~ из Самары до остановки «пос. Прибрежный», далее с ж/д станции «Задельная» на электричке до железнодорожной станции «Имени В. Грушина (135 км), далее пешком (500м) по лестнице вниз.
4. На маршрутном такси ~~№92т~~ из Тольятти до остановки «пос. Прибрежный», далее пешком (около 5 км) или заказным автотранспортом.

Программа соревнований

Время	Мероприятие	Место
20-21 августа (вт-ср)		
10:00	Регистрация, выдача карт участникам УТС	Фестивальная поляна им. В. Грушина
11:00-17:00	Старт УТС открытый, по готовности	В окрестности Фестивальной поляны им. В. Грушина
12:00-19:00	Считывание и определение результатов УТС	Фестивальная поляна им. В. Грушина
22 августа (чт)		
В течение дня	Заезд участников соревнований	Фестивальная поляна им. В. Грушина
10:00	Регистрация, выдача карт участникам УТС	Фестивальная поляна им. В. Грушина
11:00-17:00	Старт УТС открытый, по готовности	В окрестности Фестивальной поляны им. В. Грушина
12:00-19:00	Считывание и определение результатов УТС	Фестивальная поляна им. В. Грушина
15:00	Начало работы официальной тренировки фестиваля (полигон)	В окрестности Фестивальной поляны им. В. Грушина



15:00-19:00	Работа комиссии по допуску участников фестиваля	Фестивальная поляна им. В. Грушина
23 августа (пт)		
11:00-13:00	Работа комиссии по допуску участников фестиваля	Фестивальная поляна им. В. Грушина
14:00	Начало соревнований в дисциплине кросс-спринт	В окрестности Фестивальной поляны им. В. Грушина
16:00	Церемония открытия, награждение победителей и призёров в дисциплине кросс-спринт	Малая сцена Фестивальной поляны им. В. Грушина
17:00-19:00	Спортивный лабиринт. Тренировочные дистанции	Фестивальная поляна им. В. Грушина
19:30	Показ видеороликов о соревнованиях по спортивному ориентированию в России	Малая сцена Фестивальной поляны им. В. Грушина
20:00	Дискотека для взрослых и детей	Малая сцена Фестивальной поляны им. В. Грушина
20:00-20:40	Регистрация участников на ночное ориентирование	Фестивальная поляна им. В. Грушина
21:00	Начало соревнований в дисциплине кросс-спринт-общий старт (ночное)	В окрестности Фестивальной поляны им. В. Грушина
24 августа (сб)		
07:30-09:30	Командные соревнования по рыбной ловле	Оз. Головное, вблизи Фестивальной поляны им. В. Грушина
08:30-10:00	Работа комиссии по допуску участников фестиваля	Фестивальная поляна им. В. Грушина
11:00	Начало соревнований в дисциплине кросс-классика (пролог)	Платформа им. В. Грушина



14:00	Церемония награждения победителей и призёров в дисциплине кросс-спринт ночное, розыгрыш призов по номерам участников фестиваля	Малая сцена Фестивальной поляны им. В. Грушина
15:00	Песни под гитару для взрослых и детей, с участием коллектива ДК «Пламя»	Малая сцена Фестивальной поляны им. В. Грушина
16:00-17:30	Спортивный лабиринт. Квалификация + финал	Фестивальная поляна им. В. Грушина
18:30	Спортивный лабиринт. Эстафета 3х человек	Фестивальная поляна им. В. Грушина
20:00	Дискоотека для взрослых и детей	Малая сцена Фестивальной поляны им. В. Грушина
21:30	Караоке	В окрестности Фестивальной поляны им. В. Грушина
25 августа (вс)		
08:00-09:00	Работа комиссии по допуску участников фестиваля	Фестивальная поляна им. В. Грушина
10:00	Начало соревнований в дисциплине кросс-многодневный (финал)	В окрестности платформы им. В. Грушина
13:30	Церемония награждения победителей и призёров в дисциплине кросс-многодневный, лабиринт	Малая сцена Фестивальной поляны им. В. Грушина
14:00	Розыгрыш призов по номерам участников фестиваля	Малая сцена Фестивальной поляны им. В. Грушина
14:20	Церемония закрытия фестиваля	Малая сцена Фестивальной поляны им. В. Грушина
15:00	Отъезд участников	



Параметры дистанций

Группы	Кросс - спринт 23.08.2024			Кросс - классика 24.08.2024			Кросс - многодневный 25.08.2024		
	КМ	КП	Масштаб	КМ	КП	Масштаб	КМ	КП	Масштаб
OPEN	1.6	9	1:5 000	2.1	10	1:7 500	1.9	8	1:7 500
OPEN РсД	1.7	9	1:5 000	2.1	10	1:7 500	1.8	8	1:7 500
МЖ10	1.9	11	1:5 000	2.1	10	1:7 500	1.9	10	1:7 500
М12	2.4	14	1:5 000	3.1	13	1:7 500	2.9	13	1:7 500
Ж12	2.1	12	1:5 000	2.8	12	1:7 500	2.4	11	1:7 500
М14	2.7	18	1:5 000	3.8	17	1:10 000	3.9	17	1:10 000
Ж14	2.6	16	1:5 000	3.2	16	1:10 000	3.3	15	1:10 000
М16	3.0	19	1:5 000	4.8	20	1:10 000	4.6	18	1:10 000
Ж16	2.7	18	1:5 000	4.2	17	1:10 000	4.1	16	1:10 000
М18	3.3	24	1:5 000	5.8	25	1:10 000	5.7	23	1:10 000
Ж18	2.8	19	1:5 000	5.2	24	1:10 000	4.9	18	1:10 000
М21	3.7	26	1:5 000	6.6	28	1:10 000	6.1	23	1:10 000
Ж21	3.5	25	1:5 000	5.7	25	1:10 000	5.6	21	1:10 000
М40	3.6	21	1:5 000	5.8	24	1:10 000	5.0	18	1:10 000
Ж40	3.0	21	1:5 000	5.0	21	1:10 000	4.4	19	1:10 000
М50	2.7	20	1:5 000	4.6	18	1:10 000	4.3	18	1:10 000
М60	2.4	15	1:5 000	3.7	19	1:10 000	4.0	13	1:10 000
Ж50	2.6	18	1:5 000	4.0	16	1:10 000	4.0	17	1:10 000
М70	2.0	12	1:5 000	3.0	13	1:7 500	3.2	11	1:7 500
Ж60	2.3	15	1:5 000	3.1	15	1:7 500	3.2	13	1:7 500
Ж70	1.9	12	1:5 000	2.6	12	1:7 500	2.6	10	1:7 500
МК	2.8	15	1:5 000	4.3	19	1:10 000	4.0	18	1:10 000
ЖК	2.6	17	1:5 000	3.7	17	1:10 000	3.4	15	1:10 000



Техническая информация 23.08 (спринт)

Кросс-спринт 23.08.2024 в 14:00

Местность представляет собой пойменный участок старицы реки Волга. Рельеф – плавные формы с перепадом высот на склоне до 7.5 м. Грунт – твердый чернозем, в случае дождя – мягкий и скользкий. Лес смешанный, в основном лиственных пород с примесью соснового леса. Проходимость от хорошей до средней. Гидрография представлена болотами и заболоченностями различной проходимости, старицами и протоками. Дорожная сеть развита хорошо. После проведения Всероссийского молодёжного форума «Иволга» на местности появилось большое количество маленьких троп, которые могут быть не отображены на карте. Залесенность территории на 80 %. Опасные места – болота, протоки, озера. Часть дистанций будет проходить по территории фестивального парка им. В. Грушина. Сам парк представляет собой большое количество различных объектов (площадки для игр, навесы, столбы, постройки различных размеров) в малом количестве встречаются участки, запрещённые для бега.

Карта подготовлена в июне 2024 г.

Авторы карты:

Бригинец Константин (Беларусь)

Масштаб карты – 1: 5 000, сечение рельефа – 2,5 метра, размер карты А4, напечатана на бумаге плотностью 120 г/м² на лазерном принтере, герметизирована, выдается в момент старта. Легенды контрольных пунктов напечатаны на карте и дополнительно выдаются в районе старта.

Нумерация КП одинарная (1,2,3...).

От места выдачи карт до пункта «К» (ТНО) 90 м.

От последнего КП до финиша 80 м.

Номер участника должен быть закреплен так, чтобы его было видно на всем протяжении соревновательной дистанции.

Не допускается сгибание и обрезание номеров.

Крепление номеров осуществляется на груди.



Система хронометрирования: старт по последнему длинному сигналу стартовых часов, финиш по отметки в контактной станции, либо по отметки в бесконтактной станции, расположенной в финишном створе.

Процедура старта: 1 линия – очистка чипов; 2 линия – проверка чипов; 3 линия – выдача карт, старт. Предусмотрен интервальный старт для всех групп согласно стартовому протоколу, интервал 1 минута. Судейские часы будут располагаться на первой и третьей линии стартового городка. Участник сам несет ответственность за взятие карты своей группы. Пункт «К» обозначен на местности призмой, путь от старта до него размечен конусами, участник обязан следовать по ним.

Границы района:

С запада – поляна фестивального парка им. В. Грушина (центр соревнований).

С севера – озеро Головное, крутой склон поймы.

С востока – асфальтированная дорога, протоки озера Матрюково

С юга – протока Старый Мокрец.

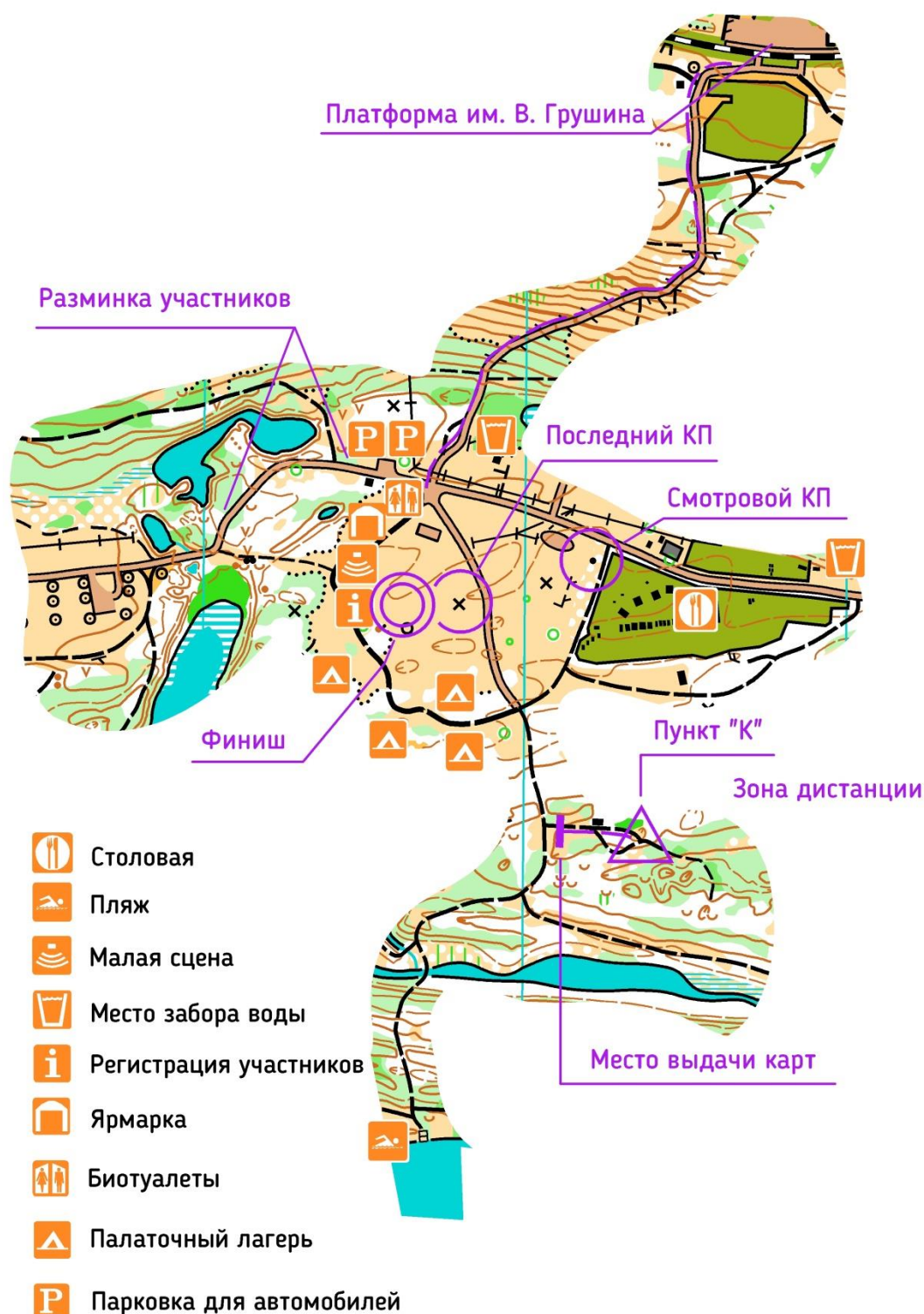
В случае потери ориентировки следует двигаться на **север** до выхода на асфальтированную дорогу, далее на финиш.

Расстояние от центра соревнований до старта – 300 м. (см. схему)

Координаты центра соревнований: 53.472649, 49.906504



Схема соревнований 23.08 (спринт)





Техническая информация 23.08 спринт-общий старт (ночное)

Спринт-общий старт (ночное) 23.08.2024 в 21:00

Местность представляет собой пойменный участок старицы реки Волга. Рельеф – плавные формы с перепадом высот на склоне до 7.5 м. Грунт – твердый чернозем, в случае дождя – мягкий и скользкий. Лес смешанный, в основном лиственных пород с примесью соснового леса. Проходимость от хорошей до средней. Гидрография представлена болотами и заболоченностями различной проходимости, старицами и протоками. Дорожная сеть развита хорошо. После проведения Всероссийского молодёжного форума «Иволга» на местности появилось большое количество маленьких троп, которые могут быть не отображены на карте. Залесенность территории на 80 %. Опасные места – болота, протоки, озера. Часть дистанций будет проходить по территории фестивального парка им. В. Грушина. Сам парк представляет собой большое количество различных объектов (площадки для игр, навесы, столбы, постройки различных размеров) в малом количестве встречаются участки, запрещённые для бега.

Карта подготовлена в июне 2024 г.

Авторы карты:

Бригинец Константин (Беларусь)

Масштаб карты – 1: 5 000, сечение рельефа – 2,5 метра, размер карты А4, напечатана на бумаге плотностью 120 г/м² на лазерном принтере, герметизирована.

Нумерация КП одинарная (1,2,3...).

От места выдачи карт до пункта «К» (ТНО) 180 м.

От последнего КП до финиша 80 м.

Заявка на ночное ориентирование: <https://orgeo.ru/event/36289>

Участники без налобного фонаря к старту не допускаются!



Старт общий по забегам. На старте участники получают две карты в одном пакете. Карты подписаны «1 круг», «2 круг». Номер участника напечатан на лицевой стороне каждой карты. После прохождения первого круга спортсмены самостоятельно переворачивают карту и уходят на второй круг (см.схему).

Нумерация КП на каждом круге – 1, 2, 3 и т.д. Рассеивание – фарст.

Разминка участников осуществляется на фестивальной поляне им. В. Грушина.

Пункт «К» (ТНО) обозначен на местности призмой, путь от старта до него размечен конусами, участник обязан следовать по ним.

Границы района:

С запада – поляна фестивального парка им. В. Грушина (центр соревнований).

С севера – озеро Головное, крутой склон поймы.

С востока – асфальтированная дорога, протоки озера Матрюково

С юга – протока Старый Мокрец.

В случае потери ориентировки следует двигаться на **запад** до выхода на поляну фестивального парка им. В. Грушина, далее на финиш.

Параметры дистанций

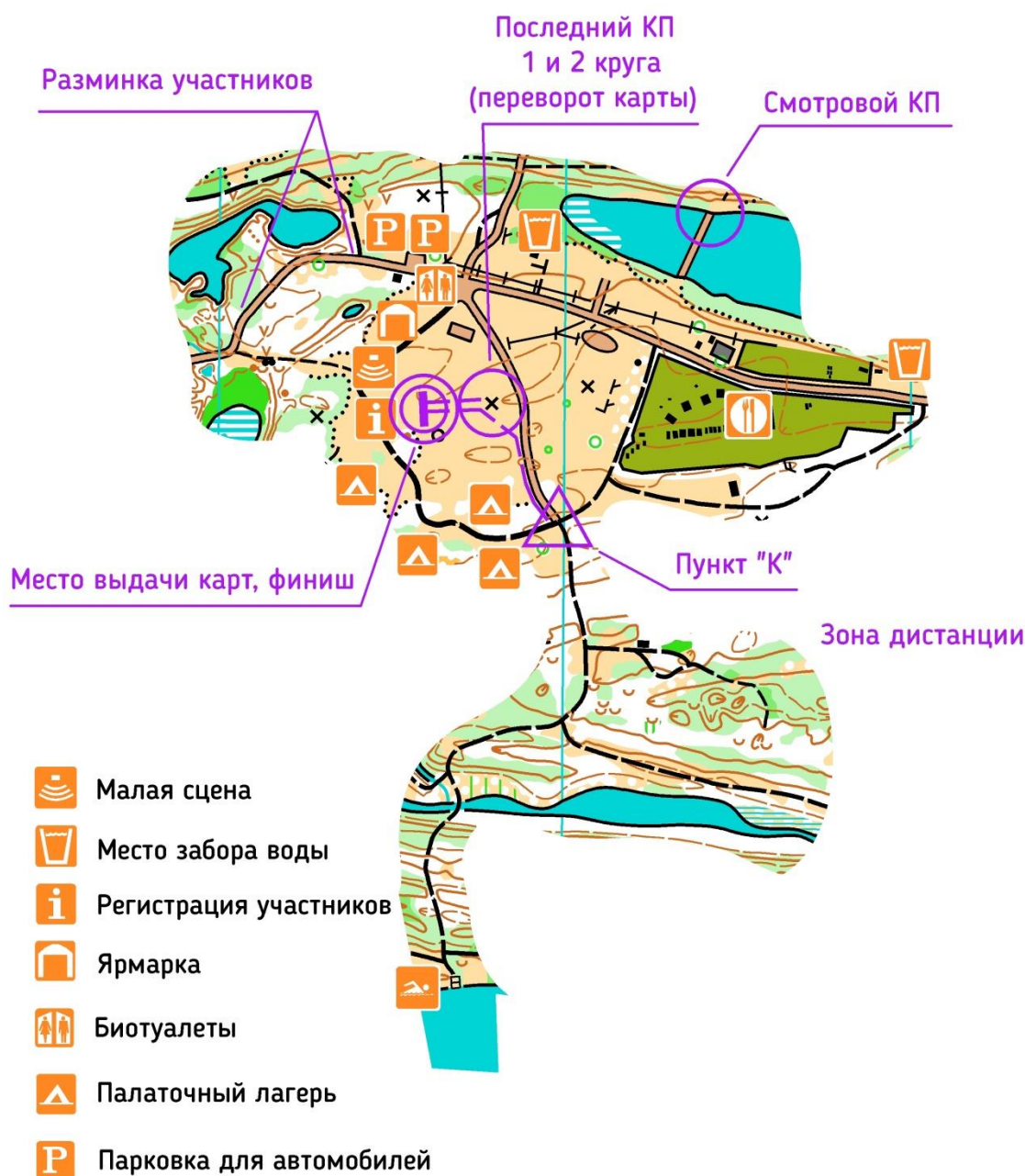
Группы	Кросс-спринт (ночное) общий старт		
	КМ	КП	Масштаб
ЖА	4.7	18	1: 5 000
ЖВ	3.7	16	1: 5 000
ЖС	3.2	14	1: 5 000
ЖД	2.7	14	1: 5 000
МА	5.2	22	1: 5 000
МВ	4.4	16	1: 5 000
МС	3.5	16	1: 5 000
МД	2.7	14	1: 5 000

Порядок старта

Группы	Кросс-спринт (ночное) общий старт
	Время старта
ЖА	21:15
ЖВ	21:10
ЖС	21:05
ЖД	21:00
МА	21:15
МВ	21:10
МС	21:05
МД	21:00



Схема соревнований 23.08 Спринт-общий старт (ночное)





Техническая информация 24.08 (пролог)

Кросс-классика 24.08.2024 в 11:00 (пролог для кросса – многодневного)

Местность представляет собой два среднепересечённых участка окрестности платформы имени В. Грушина, разделённых ж/д дорогой и крутым склоном по центру карты. Рельеф в северной части карты представлен пологими плавными формами с большим количеством мелких форм (воронки, микроямки, муравейники) формы различного размера и на разных уровнях по высоте. Максимальный перепад высоты – 75 м. Грунт песчаный, твердый. Лес в основном сосновый, с примесью лиственных пород. Проходимость от хорошей до средней, в малом количестве встречаются завалы сухого леса. Сеть дорог и троп развита средне. Залесенность территории 95 %. Опасные места – поваленные деревья, ж/д дорога.

Местность южного участка карты представляет собой пойменный участок старицы реки Волга. Рельеф – плавные формы с перепадом высот на склоне до 7.5 м. Грунт – твердый чернозем, в случае дождя – мягкий и скользкий. Лес смешанный, в основном лиственных пород. Проходимость от хорошей до средней. Гидрография представлена болотами и заболоченностями различной проходимости, старицами и протоками. Дорожная сеть развита хорошо. После проведения Всероссийского молодёжного форума «Иволга» на местности появилось большое количество маленьких троп, которые могут быть не отображены на карте. Залесенность территории на 80 %. Опасные места – болота, протоки, озера.

Дополнительная информация:

- В "белом" лесу встречаются заросли папоротника и высокотравье, подлесок, которые не влияют на видимость ориентиров, но могут скрывать пни и сучья. В карте участки папоротника не отражены. Рекомендуются щитки для защиты голени.
- Зелёной штриховкой в карте (неудобь) показаны поваленные деревья.
- В карте присутствует большое количество точечных объектов (воронки, муравейники, микроямки, корчи) – они, как и все остальные объекты, соответствуют нарисованному в карте, особенно воронки.
- Для всех детских групп в карте добавлен (местами) маркированный участок, на местности представляет собой красную маркировку, закреплённую на кустарнике. Для всех остальных групп маркированный участок в карте не показан.



- Местами встречаются маленькие поляны, которые в карте не отображены.

Внимание! Все группы будут пробегать через тоннель под железной дорогой, переход осуществляется строго в обозначенном месте!

Карта подготовлена в июне 2024 г.

Авторы карты:

Бригинец Константин (Беларусь)

Масштаб карты – 1:7 500, 1:10 000, сечение рельефа – 5 м, в пойме 2.5 м. Размер карты А4, напечатана на бумаге плотностью 120 г/м² на лазерном принтере, герметизирована, выдается в момент старта. Легенды контрольных пунктов напечатаны на карте и дополнительно выдаются в районе старта.

Нумерация КП одинарная (1,2,3...).

От места выдачи карт до пункта «К» (ТНО) 50 м.

От последнего КП до финиша 80 м.

Номер участника должен быть закреплен так, чтобы его было видно на всем протяжении соревновательной дистанции.

Не допускается сгибание и обрезание номеров.

Крепление номеров осуществляется на груди.

Система хронометрирования: старт по последнему длинному сигналу стартовых часов, финиш по отметки в контактной станции, либо по отметки в бесконтактной станции, расположенной в финишном створе.

Процедура старта: 1 линия – очистка чипов; 2 линия – проверка чипов; 3 линия – выдача карт, старт. Предусмотрен интервальный старт для всех групп согласно стартовому протоколу, интервал 1 минута. Судейские часы будут располагаться на первой и третьей линии стартового городка. Участник сам несет ответственность за взятие карты своей группы. Пункт «К» обозначен на местности призмой, путь от старта до него размечен конусами, участник обязан следовать по ним.



Границы района:

С запада – грунтовая дорога, земляной вал.

С севера – грунтовая дорога.

С востока – грунтовая дорога.

С юга – ж/д дорога.

В случае потери ориентировки следует двигаться на **юг** до выхода на ж/д дорогу, далее на восток до платформы им. В. Грушина.

Расстояние от центра соревнований до старта – 1.2 км. (см. схему)

Координаты центра соревнований: 53.472649, 49.906504

Схема соревнований 24.08 (пролог)





Техническая информация 25.08 (финал)

Кросс-классика 25.08.2024 в 10:00 (финал)

Местность представляет собой два среднепересечённых участка окрестности платформы имени В. Грушина, разделённых ж/д дорогой и крутым склоном по центру карты. Рельеф в северной части карты представлен пологими плавными формами с большим количеством мелких форм (воронки, микроямки, муравейники) формы различного размера и на разных уровнях по высоте. Максимальный перепад высоты - 75 м. Грунт песчаный, твердый. Лес в основном сосновый, с примесью лиственных пород. Проходимость от хорошей до средней, в малом количестве встречаются завалы сухого леса. Сеть дорог и троп развита средне. Залесенность территории 95 %. Опасные места - поваленные деревья, ж/д дорога.

Местность южного участка карты представляет собой пойменный участок старицы реки Волга. Рельеф - плавные формы с перепадом высот на склоне до 7.5 м. Грунт песчаный, твердый. Лес смешанный, в основном лиственных пород. Проходимость от хорошей до средней. Гидрография представлена болотами и заболоченностями различной проходимости, старицами и протоками. Дорожная сеть развита хорошо. После проведения Всероссийского молодёжного форума «Иволга» на местности появилось большое количество маленьких троп, которые могут быть не отображены на карте. Залесенность территории на 80 %. Опасные места - болота, протоки, озера.

Дополнительная информация:

- В "белом" лесу встречаются заросли папоротника и высокотравье, подлесок, которые не влияют на видимость ориентиров, но могут скрывать пни и сучья. В карте участки папоротника не отражены. Рекомендуются щитки для защиты голени.
- Зелёной штриховкой в карте (неудобь) показаны поваленные деревья.
- В карте присутствует большое количество точечных объектов (воронки, муравейники, микроямки, корчи) - они, как и все остальные объекты, соответствуют нарисованному в карте, особенно воронки.
- Для всех детских групп в карте добавлен (местами) маркированный участок, на местности представляет собой красную маркировку, закреплённую на кустарнике. Для всех остальных групп маркированный участок в карте не показан.
- Местами встречаются маленькие поляны, которые в карте не отображены.



Внимание! Все группы будут пробегать через тоннель под железной дорогой, переход осуществляется строго в обозначенном месте!

Карта подготовлена в июне 2024 г.

Авторы карты:

Бригинец Константин (Беларусь)

Масштаб карты – 1:7 500, 1:10 000, сечение рельефа – 5 м, в пойме 2.5 м. Размер карты А4, напечатана на бумаге плотностью 120 г/м² на лазерном принтере, герметизирована, выдается в момент старта. Легенды контрольных пунктов напечатаны на карте и дополнительно выдаются в районе старта.

Нумерация КП одинарная (1,2,3...).

От места выдачи карт до пункта «К» (ТНО) 90 м.

От последнего КП до финиша 80 м.

Номер участника должен быть закреплен так, чтобы его было видно на всем протяжении соревновательной дистанции.

Не допускается сгибание и обрезание номеров.

Крепление номеров осуществляется на груди.

Система хронометрирования: старт по последнему длинному сигналу стартовых часов, финиш по отметки в контактной станции, либо по отметки в бесконтактной станции, расположенной в финишном створе.

Процедура старта: 1 линия – очистка чипов; 2 линия – проверка чипов; 3 линия – выдача карт, старт. Предусмотрен интервальный старт для всех групп согласно стартовому протоколу, интервал 1 минута. Судейские часы будут располагаться на первой и третьей линии стартового городка. Участник сам несет ответственность за взятие карты своей группы. Пункт «К» обозначен на местности призмой, путь от старта до него размечен конусами, участник обязан следовать по ним.

Границы района:

С запада – грунтовая дорога, земляной вал.

С севера – грунтовая дорога.

С востока – грунтовая дорога.



С юга - ж/д дорога.

В случае потери ориентировки следует двигаться на **юг** до выхода на ж/д дорогу, далее на восток до платформы им. В. Грушина.

Расстояние от центра соревнований до старта - 900 м. (см. схему)

Координаты центра соревнований: 53.472649, 49.906504

Схема соревнований 25.08 (финал)



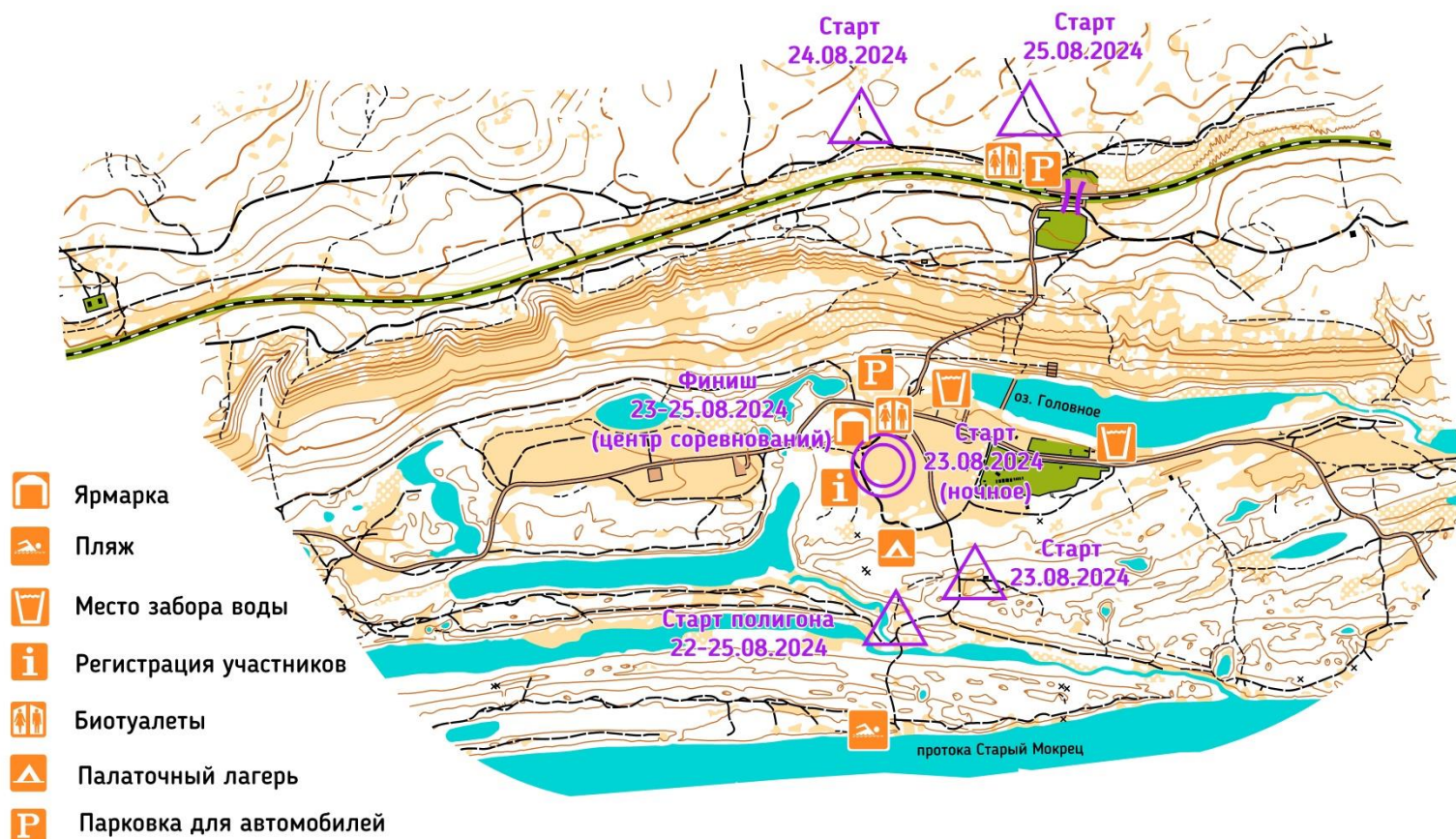


Схема центра соревнований





Общая схема стартов



Подведение итогов и награждение

По результатам соревнований в дисциплине «кросс-спринт», «кросс-спринт-общий старт (ночное)», «спортивный лабиринт (финал)», победители и призеры награждаются дипломами, медалями и призами.


По результатам в дисциплине «кросс-многодневный» (по сумме времени двух дней), победители и призеры награждаются дипломами, медалями и призами от организаторов и партнёров соревнований.



Партнёры соревнований



Министерство
спорта
Самарской
области





O_FEST

